

วันที่ ๓๐ เดือนพฤษภาคม พ.ศ ๒๕๖๑

แผนการเผชิญเหตุอุทกภัยจังหวัดศรีสะเกษ

- อ้างอิง: ๑. พระราชบัญญัติป้องกันและบรรเทาสาธารณภัย พ.ศ. ๒๕๕๐
๒. แผนการป้องกันและบรรเทาสาธารณภัยแห่งชาติ พ.ศ. ๒๕๕๘
๓. แผนการป้องกันและบรรเทาสาธารณภัยจังหวัดศรีสะเกษ พ.ศ. ๒๕๕๘

๑. สถานการณ์

๑.๑ สถานการณ์ทั่วไป

- สถานการณ์อุทกภัยในพื้นที่ สถิติการเกิดอุทกภัยย้อนหลังอย่างน้อย ๓ ปี

ปี	อำเภอ	ตำบล	หมู่บ้าน	ครัวเรือน	คน	ความเสียหาย			ความเสียหาย สิ่งสาธารณประโยชน์		
						บ้านเรือน (หลัง)	ด้านเกษตร นาข้าว (ไร่)	ประมง (บ่อ)	ถนน	สะพาน	วัด
๒๕๕๘	-	-	-	-	-	-	-	-	-	-	-
๒๕๕๙	๑๕	๗๖	๕๓๐	๗,๙๕๙	๑๓,๑๒๗	-	๖๗,๘๗๑.๖	๔	๗	-	-
๒๕๖๐	๑๘	๑๑๕	๘๗๓	๓๑,๓๘๒	๑๑,๐๘๒	๗๗๕	๒๓๐,๓๔๘.๖	๘	๑๓๗	๔	๓

- พื้นที่ที่มีความเสี่ยงของจังหวัด

(๑) พื้นที่เสี่ยงอุทกภัย

- พื้นที่เสี่ยงภัยน้ำป่าไหลหลาก น้ำป่าไหลหลากเข้าท่วมบ้านเรือนและพื้นที่การเกษตรของราษฎร ในพื้นที่ต้นน้ำบางพื้นที่ของอำเภอ ได้แก่ อำเภอภูสิงห์ และอำเภอขุนหาญ

- พื้นที่เสี่ยงภัยน้ำไหลเอ่อล้นตลิ่ง น้ำไหลเอ่อล้นตลิ่งเข้าท่วมบ้านเรือนและพื้นที่การเกษตรของราษฎรในพื้นที่กลางน้ำ และพื้นที่ปลายน้ำ ดังนี้

(๑) ลำน้ำห้วยสำราญ ได้แก่ อำเภอภูสิงห์ ชูรินทร์ ปรารังค์กู๋ อุทุมพรพิสัย วังหิน และอำเภอเมืองศรีสะเกษ

(๒) ลำน้ำห้วยทา ได้แก่ อำเภอขุนหาญ ไพรบึง ศรีรัตนะ และอำเภอพยุห์

(๓) ลำน้ำห้วยขะยุง ได้แก่ อำเภอกันทรลักษ์ เบญจลักษ์ โนนคูณ และอำเภอน้ำเกลี้ยง

(๔) ลำน้ำมูล ได้แก่ อำเภอศีลาลาด ราชีไศล ยางชุมน้อย และอำเภอกันทรารมย์

(๕) ลำน้ำห้วยทับทัน ได้แก่ อำเภอห้วยทับทัน เมืองจันทร์ โพธิ์ศรีสุวรรณ และอำเภอบึงบูรพ์ (ข้อมูลพื้นที่เสี่ยงอุทกภัย ภาคผนวก : ก)

(๒) พื้นที่ชุมชน หรือพื้นที่เศรษฐกิจ เสี่ยงต่อการเกิดภาวะน้ำท่วมขังในเขตเทศบาลเมืองศรีสะเกษ ซึ่งเป็นเส้นทางไหลของลำน้ำห้วยสำราญ ทำให้บ้านเรือนและพื้นที่ทางการเกษตรได้รับผลกระทบ จำนวน ๑๖ ชุมชน จำนวน ๑,๘๙๖ ครัวเรือน ๕,๘๐๙ คน ประกอบด้วย ชุมชนสะพานขาว , ชุมชนเมืองใหม่สะพานขาว , ชุมชนศรีสำราญ, ชุมชนโนนพะยอม, ชุมชนโนนทรายทอง, ชุมชนท่าเรือ, ชุมชนหนองอุทัย, ชุมชนศรีนครลำดวน, ชุมชนโนนสำนักรมิตราภพ, ชุมชนกุดหวาย, ชุมชนพันทาใหญ่, ชุมชนพันทาน้อย, ชุมชนศิริทรัพย์ทวีโชค , ชุมชนโนนเขวา, ชุมชนหนองหล่ม, ชุมชนหนองเม็ก

กองอำนวยการป้องกันและบรรเทาสาธารณภัยจังหวัดศรีสะเกษ

๑.๒ สถานการณ์เฉพาะ ข้อมูลพื้นฐานในปี ๒๕๖๑

จังหวัดศรีสะเกษ มีพื้นที่ทำการเกษตรทั้งสิ้น ๓,๕๕๑,๙๗๐ ไร่ เป็นพื้นที่ในเขตชลประทาน ๗๐,๙๑๑ ไร่ และนอกเขตชลประทาน ๓,๔๘๑,๐๕๙ ไร่ โดยมีแม่น้ำสายหลัก คือ แม่น้ำมูล แม่น้ำสายรอง คือ ห้วยทับทัน ห้วยสำราญ ห้วยชะยุ้ง และห้วยทา มีอ่างเก็บน้ำขนาดกลาง ๑๖ แห่ง

(๑) ด้านพืชเศรษฐกิจที่สำคัญ ได้แก่

๑. ข้าว มีพื้นที่ปลูก ๓,๒๕๔,๓๘๙ ไร่
๒. มันสำปะหลัง มีพื้นที่ปลูก ๑๕๑,๓๖๒ ไร่
๓. ยางพารา มีพื้นที่ปลูก ๓๘๘,๙๒๙ ไร่
๔. หอมแดง มีพื้นที่ปลูก ๓๒,๑๑๕ ไร่
๕. พริกมี พื้นที่ปลูก ๒๐,๙๐๒ ไร่
๖. ทูเรียน มีพื้นที่ปลูก ๖,๐๙๗ ไร่
๗. ปาล์มน้ำมัน มีพื้นที่ปลูก ๔,๙๑๕ ไร่

(๒) การปศุสัตว์ จังหวัดศรีสะเกษ มีความสำคัญในการเลี้ยงสัตว์ซึ่งเป็นสัตว์เศรษฐกิจที่สำคัญของจังหวัด ได้แก่ การเลี้ยงไก่ การเลี้ยงเป็ด การเลี้ยงสุกร การเลี้ยงโคเนื้อ และการเลี้ยงกระบือ เป็นต้น

(๓) การประมง จังหวัดศรีสะเกษ มีลำน้ำสำคัญในพื้นที่จังหวัดไหลผ่าน ได้แก่ ลำน้ำมูล ลำน้ำห้วยสำราญ ลำน้ำห้วยทา ลำน้ำห้วยชะยุ้ง และลำน้ำห้วยทับทัน ซึ่งมีระดับปริมาณน้ำมาก ทำให้มีการทำการประมงกระจายทั้งจังหวัด นอกจากนั้นเกษตรกรในพื้นที่ยังทำการขุดบ่อเลี้ยงปลาในกระชังส่งเสริมรายได้ให้แก่เกษตรกรในพื้นที่ เป็นต้น

(๔) ระบบการกักเก็บน้ำ อ่างเก็บน้ำ (ขนาดกลาง) ๑๖ อ่าง

ที่	ชื่ออ่างฯ/แหล่งน้ำ	พิกัด		อำเภอ	ตำบล	ปริมาตรเก็บกัก (ลบ.ม.)
		E	N			
1	อ่างเก็บน้ำห้วยขนุน	482519	1595365	กันทรลักษ์	ภูผามอก	10.023
2	อ่างเก็บน้ำห้วยโศดาลัย	418266	1608049	ภูสิงห์	โคกตาล	3.800
3	อ่างเก็บน้ำห้วยด่านไธ	454390	1601760	กันทรลักษ์	ละลาย	7.500
4	อ่างเก็บน้ำห้วยตาจู	430052	1607470	ขุนหาญ	กันทรอม	22.278
5	อ่างเก็บน้ำห้วยสำราญ	397317	1592855	ภูสิงห์	ไพรพัฒนา	12.350
6	อ่างเก็บน้ำห้วยศาลา	412975	1603825	ภูสิงห์	โคกตาล	37.065
7	อ่างเก็บน้ำห้วยตึกชู	408446	1604746	ภูสิงห์	ห้วยตึกชู	26.200
8	อ่างเก็บน้ำห้วยน้ำคำ	427878	1668931	เมืองฯ	หนองครก	1.085
9	อ่างเก็บน้ำห้วยคล้า	418434	1657871	เมืองฯ	หมากเขียบ	3.783
10	อ่างเก็บน้ำห้วยน้ำเค็ม	407016	1704449	ราชโศล	คู	1.070

กองอำนวยการป้องกันและบรรเทาสาธารณภัยจังหวัดศรีสะเกษ

ที่	ชื่ออ่างฯ/แหล่งน้ำ	พิกัด		อำเภอ	ตำบล	ปริมาตรเก็บกัก (ลบ.ม.)
		E	N			
11	อ่างเก็บน้ำห้วยชัน	433112	1665729	เมืองฯ	โพนข่า	2.700
12	อ่างเก็บน้ำห้วยตามาย	456270	1625936	กันทรลักษ์	ภูเงิน	37.290
13	อ่างเก็บน้ำหนองสิ	437946	1614579	ขุนหาญ	สี	3.662
14	อ่างเก็บน้ำหนองสวางค์	414894	1629099	ขุขันธ์	ห้วยเหนือ	0.680
15	อ่างเก็บน้ำห้วยทา	442420	1604439	ขุนหาญ	บักตอง	30.000
16	อ่างเก็บน้ำห้วยตะแบง	444200	1601800	ขุนหาญ	บักตอง	6.875

๒. การกิจ

ให้กองอำนวยการป้องกันและบรรเทาสาธารณภัยจังหวัด (กอปภ.จ.) ดำเนินการตามแนวทางที่กองบัญชาการป้องกันและบรรเทาสาธารณภัยแห่งชาติ (บกปภ.ช.) กำหนด โดยให้ผู้อำนวยการจังหวัดบัญชาการเหตุการณ์ เพื่อควบคุมแก้ไขปัญหา ระดมสรรพกำลัง การประสานงาน การสั่งการ วางแผน แบ่งมอบภารกิจและหน้าที่ความรับผิดชอบของหน่วยงานต่างๆ และกำหนดมาตรการแนวทางในการแก้ไขปัญหาอุทกภัย และดินถล่มของจังหวัดให้มีความกระชับและชัดเจน

๒.๑ การปกป้องพื้นที่เศรษฐกิจ พื้นที่อุตสาหกรรม พื้นที่การเกษตร และพื้นที่สำคัญของจังหวัด

กองอำนวยการป้องกันและบรรเทาสาธารณภัยจังหวัดศรีสะเกษ ได้กำหนดพื้นที่เฉพาะเขตเศรษฐกิจและส่วนราชการที่สำคัญ (อำเภอเมืองศรีสะเกษ) โดยการปิดท่อระบายน้ำลำรางและทางระบายน้ำทั้งหมดและติดตั้งเครื่องสูบน้ำระบายน้ำออกจากพื้นที่เขตควบคุมติดตั้งและ วางกระสอบทราย คันดิน เพื่อป้องกันน้ำท่วม

๒.๒ การปกป้องดูแล ชีวิต และทรัพย์สิน

ในการรักษาความสงบเรียบร้อย อาชญากรรม และความมั่นคง **หน่วยงานหลัก** ได้แก่ กองบังคับการตำรวจภูธรจังหวัดศรีสะเกษ

๒.๓ การบริหารจัดการน้ำในพื้นที่ หน่วยงานหลัก โครงการชลประทานจังหวัดศรีสะเกษ สำนักงานโยธาธิการและผังเมืองจังหวัดศรีสะเกษ องค์กรปกครองส่วนท้องถิ่น และหน่วยงานที่เกี่ยวข้อง

๒.๔ แผนการประชาสัมพันธ์ ในภาวะฉุกเฉินให้ประชาชนทราบการดำเนินการของจังหวัด

การประชาสัมพันธ์ข้อมูลข่าวสาร จัดแถลงข่าวและสรุปสถานการณ์อุทกภัยผ่านสื่อต่างๆ ให้หน่วยงานทุกภาคส่วน สื่อมวลชน และประชาชนได้รับทราบสถานการณ์ภัยทุกวัน เป็นระยะๆ เพื่อมิให้เกิดความสับสนและตื่นตระหนกจนกว่าสถานการณ์ภัยจะคลี่คลาย **หน่วยงานหลัก** ได้แก่ สำนักงานประชาสัมพันธ์จังหวัดศรีสะเกษ **หน่วยงานสนับสนุน** ได้แก่ ที่ทำการปกครองอำเภอ และองค์กรปกครองส่วนท้องถิ่น

๒.๕ แผนด้านการแพทย์และสาธารณสุข ในการดูแลผู้ประสบภัย โรคจากอุทกภัย จัดหน่วยบริการ

รักษาพยาบาลเบื้องต้นประจำ ณ จุดอพยพ โดยมีเจ้าหน้าที่สาธารณสุข และ อสม. หมุนเวียนตลอด ๒๔ ชั่วโมง และตั้งโรงพยาบาลเคลื่อนที่จัดทีมหน่วยเคลื่อนที่เร็วโดยมี อสม. และผู้นำชุมชน เป็นแกนหลักให้การช่วยเหลือประชาชนในกลุ่มเสี่ยงจัดหน่วยแพทย์เคลื่อนที่พร้อมทีมสุขภาพจิตให้บริการ **หน่วยงานหลัก** ได้แก่ สาธารณสุขจังหวัดศรีสะเกษ

๓. การปฏิบัติ

๓.๑ แนวความคิดในการปฏิบัติ

(๑) เมื่อเกิดสถานการณ์อุทกภัยในพื้นที่ ให้ผู้อำนวยการท้องถิ่นและผู้อำนวยการอำเภอ มอบหมายเจ้าหน้าที่ หน่วยงานที่เกี่ยวข้อง จัดชุดปฏิบัติการเข้าให้ความช่วยเหลือประชาชนเพื่อบรรเทาความเดือดร้อน เร่งประเมินความเสียหาย ความต้องการความช่วยเหลือภายในพื้นที่ประสบภัย วิเคราะห์ความสามารถของผู้ประสบภัยในการตอบโต้สถานการณ์ฉุกเฉินด้วยตนเอง การช่วยเหลือจากหน่วยงานภายนอก ความช่วยเหลือด้านอาหาร น้ำดื่ม การรักษาพยาบาลสุขอนามัยและการกำจัดสิ่งปฏิกูล ความช่วยเหลือด้านสุขภาวะที่พักพิง อุปกรณ์ยังชีพ

(๒) หากสถานการณ์ส่งผลกระทบเป็นวงกว้าง ผู้อำนวยการจังหวัดกำหนดตัวบุคคลหรือหน่วยงานที่เหมาะสมรับผิดชอบในภารกิจในแต่ละเขตพื้นที่ที่ประสบภัยโดยกำหนดสายบังคับบัญชาที่ชัดเจน เพื่อช่วยควบคุม กำกับการปฏิบัติในภารกิจสำคัญ ประสานการสนับสนุนกำลังพล อุปกรณ์ ยานพาหนะจากหน่วยทหารในพื้นที่เพื่อเร่งให้ความช่วยเหลือประชาชนตามภารกิจที่กำหนด

(๓) เมื่อสถานการณ์รุนแรง ส่งผลกระทบยาวนานต่อเนื่อง จัดตั้งชุดประชาสัมพันธ์ การให้ข้อมูลข่าวสาร ชี้แจงประชาชนให้ทราบถึงความคืบหน้าของสถานการณ์และข้อควรปฏิบัติ เพื่อลดความตื่นตระหนกจากการรับข้อมูลข่าวสารผ่านระบบอินเทอร์เน็ต สื่อสังคมออนไลน์






๓.๒ การเตรียมความพร้อม

๓.๒.๑ การเตรียมความพร้อมกำลังพล เจ้าหน้าที่ เครื่องจักรกลสาธารณภัย ของหน่วยงานทั้งหน่วยงานพลเรือน ทหาร ตำรวจ องค์กรปกครองส่วนท้องถิ่น ภาคเอกชน มูลนิธิ/องค์กรการกุศล การติดตามสถานการณ์

๓.๒.๒ การแจ้งเตือนภัย

กองอำนวยการป้องกันและบรรเทาสาธารณภัยจังหวัดศรีสะเกษ อำเภอ และองค์กรปกครองส่วนท้องถิ่น ร่วมกับสถานีอุตุนิยมวิทยาจังหวัดศรีสะเกษ โครงการชลประทานศรีสะเกษ สำนักงานทรัพยากรธรรมชาติและสิ่งแวดล้อมจังหวัดศรีสะเกษ และสำนักงานประชาสัมพันธ์จังหวัดศรีสะเกษ จัดช่องทางและระบบสื่อสารที่ช่วยให้มีข้อมูลเกี่ยวกับสาธารณภัย และการส่งข้อมูลที่ถูกต้องรวดเร็วไปยังส่วนราชการ หน่วยงานและประชาชน

(๑) ระดับของระบบการเตือนภัย มีความหมายของสีในการเตือนภัย ดังนี้

- | | | |
|-----------|---|--|
| สีแดง |  | หมายถึง สถานการณ์อยู่ในภาวะอันตรายสูงสุด ให้อาศัยอยู่แต่ในสถานที่ปลอดภัย และปฏิบัติตามข้อสั่งการ |
| สีส้ม |  | หมายถึง สถานการณ์อยู่ในภาวะเสี่ยงอันตรายสูง เจ้าหน้าที่กำลังควบคุมสถานการณ์ ให้อพยพไปยังสถานที่ปลอดภัย และปฏิบัติตามแนวทางที่กำหนด |
| สีเหลือง |  | หมายถึง สถานการณ์อยู่ในภาวะเสี่ยงอันตราย มีแนวโน้มที่สถานการณ์จะรุนแรงมากขึ้น ให้จัดเตรียมความพร้อมรับสถานการณ์ และปฏิบัติตามคำแนะนำ |
| สีน้ำเงิน |  | หมายถึง สถานการณ์อยู่ในภาวะเฝ้าระวัง ให้ติดตามข้อมูลข่าวสารอย่างใกล้ชิด ทุก ๆ ๒๔ ชั่วโมง |
| สีเขียว |  | หมายถึง สถานการณ์อยู่ในภาวะปกติ ให้ติดตามข้อมูลข่าวสารเป็นประจำ |

(๒) ขั้นตอนแจ้งเตือนภัย ประกอบด้วย

(๒.๑) การเฝ้าระวัง ติดตามสถานการณ์

การติดตามข้อมูลความเคลื่อนไหวของเหตุการณ์ที่อาจส่งผลให้เกิดสาธารณภัย รวมทั้งทำหน้าที่เฝ้าระวัง ให้ข้อมูลและข่าวสารแก่ประชาชน โดยมีส่วนราชการและหน่วยงานเกี่ยวข้องที่มีความรู้และเครื่องมือทางเทคนิค เช่น สถานีอุตุนิยมวิทยาจังหวัดศรีสะเกษ โครงการชลประทานศรีสะเกษ และสำนักงานทรัพยากรธรรมชาติและสิ่งแวดล้อมจังหวัด เป็นต้น มีหน้าที่เฝ้าระวัง และติดตามสถานการณ์ปฏิบัติงานตลอด ๒๔ ชั่วโมง โดยให้บริษัท ทีโอที จำกัด (มหาชน) จังหวัดศรีสะเกษ และบริษัท กสท. โทรคมนาคม จำกัด (มหาชน) จังหวัดศรีสะเกษ เป็นหน่วยจัดวางระบบสื่อสารรวมทั้งให้ทุกภาคส่วนที่เกี่ยวข้องจัดเตรียมจัดหาอุปกรณ์และเครื่องมือสื่อสารสำหรับเชื่อมกับระบบสื่อสารให้เพียงพอและใช้การได้ตลอดเวลา

(๒.๒) การแจ้งเตือนล่วงหน้า

กองอำนวยการป้องกันและบรรเทาสาธารณภัยจังหวัด ดำเนินการแจ้งข้อมูลข่าวสารที่บ่งชี้ว่ามีแนวโน้มที่จะเกิดสาธารณภัยขึ้นในพื้นที่ ที่มีความเสี่ยงภัยไปยังส่วนราชการ กองอำนวยการป้องกันและบรรเทาสาธารณภัยแต่ละระดับ และประชาชนเพื่อให้ติดตามข้อมูลข่าวสารและความเคลื่อนไหวอย่างต่อเนื่อง ทั้งนี้ระยะเวลาสำหรับการแจ้งเตือนล่วงหน้าขึ้นอยู่กับสาธารณภัยแต่ละประเภท โดยปกติมีการแจ้งเตือนล่วงหน้าก่อนเกิดสาธารณภัยไม่ต่ำกว่า ๓ วัน

(๒.๓) การแจ้งเตือนภัย

การยืนยันข้อมูลว่ามีโอกาสเกิดสาธารณภัยมากกว่าร้อยละ ๖๐ และเป็นการแจ้งแนวทางปฏิบัติให้กับส่วนราชการ หน่วยงาน กองอำนวยการป้องกันและบรรเทาสาธารณภัยแต่ละระดับ และประชาชนในพื้นที่เสี่ยงภัยเพื่อให้เตรียมความพร้อมรับมือกับสาธารณภัยที่จะเกิดขึ้น โดยให้มีการแจ้งเตือนภัยไม่ต่ำกว่า ๗๒ ชั่วโมงก่อนเกิดภัย และมีข้อมูลการแจ้งเตือนภัย ได้แก่

- (๑) คาดการณ์ระยะเวลาและบริเวณพื้นที่ที่จะเกิดสาธารณภัย
- (๒) ผลกระทบที่อาจเกิดขึ้นและความยาวนานของภัย(ระยะเวลา)
- (๓) แนวทางการปฏิบัติตนของส่วนราชการ หน่วยงาน และประชาชน
- (๔) การเตรียมความพร้อมรับมือ เช่น อาหาร น้ำดื่ม ยารักษาโรค เป็นต้น

ทั้งนี้ ให้กองอำนวยการป้องกันและบรรเทาสาธารณภัยแต่ละระดับรายงานผลการปฏิบัติ ให้กองอำนวยการป้องกันและบรรเทาสาธารณภัยจังหวัดศรีสะเกษ ทราบภายใน ๒๔ ชั่วโมงนับตั้งแต่ได้รับแจ้งการเตือนภัยเพื่อเป็นการยืนยันการสื่อสารสองทาง (Two-way Communication)

๓.๓ การจัดการในภาวะฉุกเฉิน เมื่อเกิดสถานการณ์อุทกภัยให้จัดตั้งศูนย์บัญชาการเหตุการณ์จังหวัดตามคำสั่งกองอำนวยการป้องกันและบรรเทาสาธารณภัยจังหวัดศรีสะเกษ ที่ ๑๒/๒๕๖๑ ลงวันที่ ๓๐ พฤษภาคม ๒๕๖๑ เรื่อง การจัดตั้งศูนย์บัญชาการเหตุการณ์จังหวัดศรีสะเกษ (อุทกภัย) (ภาคผนวก : ข)

(๑) การบัญชาการเหตุการณ์ร่วม จังหวัดศรีสะเกษร่วมกับหน่วยงานทุกภาคส่วน เพื่อให้การปฏิบัติงานเป็นไปในทิศทางเดียวกัน โดยยึดการบริหารจัดการสาธารณภัยตามพระราชบัญญัติป้องกันและบรรเทาสาธารณภัย พ.ศ.๒๕๕๐

(๒) การเผชิญเหตุ (การบริหารน้ำ) เมื่อมีการจัดตั้งศูนย์บัญชาการเหตุการณ์จังหวัดขึ้น สำนักงานป้องกันและบรรเทาสาธารณภัยจังหวัด จะมีหน้าที่ประสานและรวบรวมข้อมูลในเรื่องของการบริหารจัดการน้ำจากโครงการชลประทานจังหวัด เมื่อนำข้อมูลมาพิจารณาเพื่อกำหนดนโยบายในการบริหารจัดการเมื่อเกิดสาธารณภัยในการแจ้งเตือนพื้นที่เสี่ยงภัยที่จะได้รับผลกระทบจากการปิดเปิดการระบายน้ำ เพื่อให้ประชาชน

กองอำนวยการป้องกันและบรรเทาสาธารณภัยจังหวัดศรีสะเกษ

ในแต่ละพื้นที่ได้หาแนวทางในการป้องกันน้ำท่วมโดยแต่ละพื้นที่จะขอรับการสนับสนุนกำลังพล วัสดุอุปกรณ์ เครื่องจักร เพื่อเตรียมความพร้อม และอพยพไปยังสถานที่ปลอดภัย ซึ่งจังหวัดจะมอบหมายโครงการชลประทานจังหวัดดูแลเรื่องการบริหารจัดการน้ำ หน่วยทหาร ดูแลเรื่องการบริหารกำลังพลของเจ้าหน้าที่ เครื่องมือ เครื่องจักร ยานพาหนะ หน่วยงานของท้องถิ่นและองค์กรปกครองส่วนท้องถิ่น จะดูแลรับผิดชอบในเรื่องของ การช่วยเหลือผู้ประสบภัยในพื้นที่และทำความเข้าใจกับประชาชนในพื้นที่ของตน ในกรณีที่ต้องมีการระบายน้ำเข้าพื้นที่การเกษตรเมื่อเกิดกรณีจำเป็น

(๓) แผนอำนวยการความสะอาดด้านการคมนาคม

(๓.๑) จุดเสี่ยง เส้นทางที่มีความเสี่ยงด้านการจราจร การติดตั้งป้าย สัญญาณเตือนตามถนน เส้นทางต่างๆ การจัดทำแผนผังเส้นทางคมนาคมที่สำคัญ ให้แนวทางหลวงศรีสะเกษที่ ๑ แนวทางหลวงศรีสะเกษที่ ๒ แนวทางหลวงชนบทศรีสะเกษ และองค์การบริหารส่วนจังหวัดศรีสะเกษ เป็นผู้รับผิดชอบ พร้อมทั้งจัดทำป้ายประชาสัมพันธ์ แจ้งให้ผู้ใช้รถใช้เส้นทางทราบตามจุดต่างๆ ที่เป็นทางร่วม ทางแยก และติดตั้งสัญญาณไฟจราจร บริเวณพื้นที่ที่เป็นพื้นที่เสี่ยงและพื้นที่ประสบอุทกภัย

(๓.๒) การจัดชุดอำนวยการความสะอาดช่วยเหลือประชาชนด้านการจราจรและการคมนาคม จัดให้มีการเตรียมยานพาหนะในการสัญจรทางบก ทางน้ำ พร้อมเจ้าหน้าที่ในการอำนวยการความสะอาด รวมทั้งจัดให้มีช่างซ่อมบำรุงเมื่อเกิดกรณีเครื่องยนต์เกิดความเสียหาย รวมทั้งจัดเจ้าหน้าที่คอยอำนวยการความสะอาดเรื่องเส้นทางตามจุดบริการประชาชนตามที่จังหวัดกำหนด

(๓.๓) การขนย้าย เคลื่อนย้าย ช่วยเหลือประชาชน โดยรถ เรือ จัดกำลังเจ้าหน้าที่พร้อมยานพาหนะในการขนย้าย เคลื่อนย้ายทรัพย์สินต่างๆของประชาชน เมื่อมีการร้องขอ รวมทั้งเบอร์โทรศัพท์ในการประสานการติดต่อเมื่อขอรับการสนับสนุน ยานพาหนะต่างๆ

(๔) กรณีที่น้ำท่วมขังแล้ว และมีแนวโน้มท่วมขังนาน

(๔.๑) มอบหมายหน่วยงานหลัก สำนักงานป้องกันและบรรเทาสาธารณภัยจังหวัด ประสานทุกหน่วยงาน เพื่อบูรณาการปกครองอำเภอ ลงพื้นที่ในการปฏิบัติเพื่อสรุปข้อมูลปัญหาต่างๆในพื้นที่และหาแนวทางแก้ไขพร้อมทั้งรายงานให้จังหวัดทราบเพื่อขอรับการช่วยเหลือ

(๔.๒) การสนับสนุนค่าใช้จ่ายกรณีจำเป็นมอบหมายให้ องค์กรปกครองส่วนท้องถิ่นสนับสนุนค่าใช้จ่ายในเบื้องต้นโดยปฏิบัติงานร่วมกับปกครองอำเภอในการบูรณาการช่วยเหลือประชาชน

(๕) กรณีกำลังเกิดหรือใกล้เกิดภาวะอุทกภัย

(๕.๑) กรณีเกิดอุทกภัยในเขตองค์กรปกครองส่วนท้องถิ่นใด ให้องค์กรปกครองส่วนท้องถิ่นนั้นๆ จัดตั้งศูนย์บัญชาเหตุการณ์ท้องถิ่นนั้นๆ เพื่อช่วยเหลือผู้ประสบอุทกภัย การสนับสนุนค่าใช้จ่าย โดยใช้งบประมาณขององค์กรปกครองส่วนท้องถิ่นนั้นๆ

(๕.๒) กรณีเกิดอุทกภัยหลายพื้นที่ในเขตอำเภอใด ให้อำเภอนั้นๆ จัดตั้งศูนย์บัญชาการเหตุการณ์อำเภอการสนับสนุนค่าใช้จ่าย (ในกรณีจำเป็น) กรณีเกิดภัยพิบัติขึ้นเป็นวงกว้างครอบคลุมหลายพื้นที่ในจังหวัด และค่าใช้จ่ายเกินอำนาจขององค์กรปกครองส่วนท้องถิ่น สามารถขอใช้วงเงินทรองราชการฯ ได้ โดยจะต้องประกาศเป็นเขตประสบภัยพิบัติกรณีฉุกเฉิน และเข้าหลักเกณฑ์ตามระเบียบกระทรวงการคลังว่าด้วยเงินทรองราชการเพื่อช่วยเหลือผู้ประสบภัยพิบัติกรณีฉุกเฉิน พ.ศ. ๒๕๕๖

กองอำนวยการป้องกันและบรรเทาสาธารณภัยจังหวัดศรีสะเกษ

๓.๓.๑ การแบ่งมอบบุคลากร พื้นที่รับผิดชอบ และทรัพยากร

(๑) รองผู้ว่าราชการจังหวัดศรีสะเกษ

รองผู้ว่าราชการจังหวัดศรีสะเกษ นายเมธี สุพรรณฝ้าย	รองผู้ว่าราชการจังหวัดศรีสะเกษ นายธงชัย เจริญพานิชย์กุล	รองผู้ว่าราชการจังหวัดศรีสะเกษ นายสันติธร ยิ้มละมัย
<u>เขตพื้นที่การปกครอง</u>	<u>เขตพื้นที่การปกครอง</u>	<u>เขตพื้นที่การปกครอง</u>
๑.อำเภอกันทรลักษ์ ๒.อำเภอขุนหาญ ๓.อำเภอขุขันธ์ ๔.อำเภอภูสิงห์ ๕.อำเภอเบญจลักษ์ ๖.อำเภอไพรบึง ๗.อำเภอพยุห์ ๘.อำเภอศรีรัตนะ	๑.อำเภอราชใหญ่ ๒.อำเภอยางชุมน้อย ๓.อำเภอบึงบูรพ์ ๔.อำเภอศีลาลาด ๕.อำเภอโพธิ์ศรีสุวรรณ ๖.อำเภอเมืองจันทร์	๑.อำเภอเมืองศรีสะเกษ ๒.อำเภอกันทรารมย์ ๓.อำเภออุทุมพรพิสัย ๔.อำเภอห้วยทับทัน ๕.อำเภอปรางค์กู่ ๖.อำเภอน้ำเกลี้ยง ๗.อำเภอโนนคูณ ๘.อำเภอวังหิน ๙.องค์กรปกครองส่วนท้องถิ่น เฉพาะองค์การบริหารส่วนตำบล เทศบาลตำบลและเทศบาลเมือง

(๒) หน่วยทหารในรับผิดชอบจังหวัดศรีสะเกษ (มทบ.๒๕)

อำเภอ	หน่วยงานรับผิดชอบพื้นที่ระดับอำเภอ	หมายเหตุ
ศรีรัตนะ	ป.๖พัน. ๑๖	
ไพรบึง	ป.๖พัน. ๑๖	
ขุขันธ์	ป.๖พัน. ๑๖	
เบญจลักษ์	ป.๖พัน. ๑๖	
กันทรลักษ์	ป.๖พัน. ๑๖	
ขุนหาญ	ป.๖พัน. ๑๖	
ภูสิงห์	ป.๖พัน. ๑๖	
โนนคูณ	ป.๖พัน. ๑๖	
พยุห์	ป.๖พัน. ๑๖	
น้ำเกลี้ยง	ป.๖พัน. ๑๖	
ปรางค์กู่	ป.๖พัน. ๑๖	
เมืองศรีสะเกษ	ป.๖พัน. ๑๐๖	
อุทุมพรพิสัย	หน่วยพัฒนาการเคลื่อนที่ ๕๓, ป.๖พัน. ๑๐๖	
ห้วยทับทัน	ป.๖พัน. ๑๐๖	
บึงบูรพ์	ป.๖พัน. ๑๐๖	
วังหิน	ป.๖พัน. ๑๐๖	

กองอำนวยการป้องกันและบรรเทาสาธารณภัยจังหวัดศรีสะเกษ

อำเภอ	หน่วยงานรับผิดชอบพื้นที่ระดับอำเภอ	หมายเหตุ
เมืองจันทร์	ป.๖พัน. ๑๐๖	
โพธิ์ศรีสุวรรณ	ป.๖พัน. ๑๐๖	
ศีลาลาด	ป.๖พัน. ๑๐๖	
ราชไศล	ป.๖พัน. ๑๐๖	
กันทรารมย์	ป.๖พัน. ๑๐๖	
ยางชุมน้อย	ป.๖พัน. ๑๐๖	

๓.๓.๒ ข้อมูลหน่วยงานด้านการป้องกันและบรรเทาสาธารณภัย มูลนิธิ สมาคม คุ้มภัย การติดต่อประสานงาน

๑. มูลนิธิศรีสะเกษสงเคราะห์ โทรศัพท: ๐๔๕ ๖๑๒ ๘๒๑
๒. มูลนิธิสว่างจิตต์ศรีสะเกษธรรมสถาน โทรศัพท: ๐๔๕ ๖๑๒ ๐๗๖

๓.๓.๓ การจัดตั้งศูนย์พักพิงชั่วคราว หากเกิดสถานการณ์รุนแรง ให้อพยพผู้ประสบภัยไปยังศูนย์พักพิงชั่วคราว โดยมอบหมาย สำนักงานพัฒนาสังคมและความมั่นคงของมนุษย์จังหวัดศรีสะเกษ เป็นหน่วยรับผิดชอบ ดำเนินการดังนี้

(๑) สำรวจ ตรวจสอบ จำนวนผู้อพยพ /ลงทะเบียน หน่วยงานหลัก ผู้อำนวยการท้องถิ่น/ผู้อำนวยการอำเภอ หน่วยสนับสนุน สำนักงานพัฒนาชุมชนจังหวัด

(๒) จัดผู้อพยพเข้าที่พัก หน่วยงานหลัก ผู้อำนวยการท้องถิ่น/ผู้อำนวยการอำเภอ หน่วยสนับสนุนสำนักงานป้องกันและบรรเทาสาธารณภัยจังหวัด หน่วยงานทหารในพื้นที่

(๓) จัดอาหาร น้ำดื่ม หน่วยงานหลัก สำนักงานป้องกันและบรรเทาสาธารณภัยจังหวัด สำนักงานพัฒนาสังคมและความมั่นคงของมนุษย์จังหวัด หน่วยสนับสนุน สำนักงานสาธารณสุขจังหวัด หน่วยงานทหารในพื้นที่

(๔) งานรักษาความปลอดภัย หน่วยงานหลัก ตำรวจ หน่วยสนับสนุน ผู้อำนวยการท้องถิ่น/ผู้อำนวยการอำเภอ (อ.ส.)

(๕) งานรักษาพยาบาล หน่วยงานหลัก สำนักงานสาธารณสุขจังหวัด โรงพยาบาล หน่วยสนับสนุน ผู้อำนวยการท้องถิ่น/ผู้อำนวยการอำเภอ

ขั้นตอนการปฏิบัติในการอพยพ ประกอบด้วย

(๑) จัดลำดับความสำคัญของผู้อพยพ โดยแบ่งกลุ่มผู้อพยพที่ต้องได้รับการดูแลเป็นพิเศษ (กลุ่มเปราะบาง) เช่น กลุ่มผู้ป่วยทุพพลภาพ คนพิการ คนชรา เด็ก สตรี ควรได้รับการพิจารณาให้อพยพไปก่อน เป็นต้น กรณีเด็ก บิดาและมารดาควรอพยพไปด้วยกันทั้งครอบครัว และควรอพยพเป็นกลุ่ม

(๒) จัดให้มีสถานที่ปลอดภัยและที่พักพิงชั่วคราวแก่ผู้อพยพและเจ้าหน้าที่โดยจัดระเบียบพื้นที่อพยพให้เหมาะสมเป็นสัดส่วน

(๓) จัดระเบียบการจราจรชั่วคราวในพื้นที่ที่เกิดสาธารณภัย และพื้นที่ใกล้เคียง รวมทั้งจัดระเบียบการจราจรในพื้นที่พักพิงชั่วคราวเพื่อรองรับการอพยพ

(๔) ให้ความช่วยเหลือผู้อพยพในการขนย้ายทรัพย์สินของใช้ในพื้นที่ที่เกิดสาธารณภัย และพื้นที่ใกล้เคียงตามที่ได้รับการร้องขอ

กองอำนวยการป้องกันและบรรเทาสาธารณภัยจังหวัดศรีสะเกษ

(๕) ให้มีการจัดทำทะเบียนเพื่อตรวจสอบจำนวนผู้อพยพและผู้ที่ยังติดค้างในพื้นที่
(๖) จัดให้มีการบริการด้านการแพทย์และสาธารณสุขในพื้นที่อพยพ
(๗) จัดให้มีระบบการรักษาความสงบเรียบร้อยของพื้นที่รองรับการอพยพโดยจัดกำลัง
เจ้าหน้าที่ตำรวจและอาสาสมัครตามความเหมาะสม

(๘) จัดให้มีเจ้าหน้าที่ประสานงานกับเจ้าหน้าที่ตำรวจในพื้นที่เพื่อจัดกำลังดูแล
บ้านเรือนและทรัพย์สินของผู้อพยพเป็นระยะ ๆ หากกำลังเจ้าหน้าที่ตำรวจไม่เพียงพอให้ประสาน ขอกำลัง
สนับสนุนจากหน่วยอาสาสมัครป้องกันภัยฝ่ายพลเรือน (อปพร.) หรือจัดหาอาสาสมัครจากประชาชน แต่หาก
สถานการณ์ล่อแหลมเสี่ยงต่อการสูญเสียชีวิตห้ามเจ้าหน้าที่/อาสาสมัครออกปฏิบัติหน้าที่ในพื้นที่เสี่ยงโดย
เด็ดขาดจนกว่าสถานการณ์จะบรรเทาความรุนแรงลงและสามารถเข้าไปตรวจในพื้นที่ได้โดยไม่มีความเสี่ยง
พร้อมทั้งให้มีการประชาสัมพันธ์ให้ผู้อพยพทราบสถานการณ์อย่างต่อเนื่อง

๓.๓.๔ การดูแลรักษาสถานที่สำคัญที่ตั้งอยู่ในพื้นที่เสี่ยงอุทกภัย ให้ความสำคัญกับสถานที่
สำคัญ เช่น โรงพยาบาล สิ่งสาธารณูปโภค (ประปา ไฟฟ้า) สถานที่ราชการ เป็นลำดับแรก

๓.๓.๕ การประชาสัมพันธ์ในภาวะฉุกเฉิน โดยประชาสัมพันธ์ให้ประชาชนรับทราบ
นโยบายและแนวทางการดำเนินการของรัฐบาล การดำเนินการของจังหวัดอย่างต่อเนื่อง เพื่อป้องกันการ
เผยแพร่ข่าวสารในทางลบ และให้เพิ่มช่องทางการประชาสัมพันธ์ในสื่อสังคมออนไลน์ (Social Media)

๓.๓.๖ การรักษาความปลอดภัย ให้จัดเจ้าหน้าที่ตำรวจ อาสารักษาดินแดน รับผิดชอบ
ในการรักษาความสงบเรียบร้อย อาชญากรรม และความมั่นคง

๔. การบรรเทาทุกข์

ก. การซ่อมแซมบ้านเรือนที่ประสบภัย พิจารณามอบหมายให้ส่วนราชการที่เกี่ยวข้อง
องค์กรปกครองส่วนท้องถิ่น มูลนิธิ และอาชีวะ ดำเนินการซ่อมแซมบ้านเรือนที่ได้รับความเสียหาย
โดยให้ปฏิบัติตามระเบียบ หลักเกณฑ์ และกฎหมายที่เกี่ยวข้อง

ข. การแจกจ่ายถุงยังชีพ ให้จังหวัด/อำเภอเป็นศูนย์กลางในการช่วยเหลือผู้ประสบภัย
และจัดทำแผนการแจกจ่ายถุงยังชีพให้สอดคล้องกับพื้นที่ จำนวนผู้ประสบภัย เพื่อให้การแจกจ่ายเป็นไป
อย่างทั่วถึงและเป็นธรรม ป้องกันไม่ให้เกิดความซ้ำซ้อน

ค. การฟื้นฟูสิ่งสาธารณประโยชน์ ปฏิบัติตามกฎหมาย ระเบียบ และหลักเกณฑ์ที่เกี่ยวข้อง

ง. ด้านการแพทย์และสาธารณสุข ให้สาธารณสุขจังหวัดเตรียมความพร้อมในการให้ความ
ช่วยเหลือและดูแลผู้ป่วยที่ได้รับผลกระทบ

๕. การสนับสนุน

๕.๑ งบประมาณของหน่วยงาน และองค์กรปกครองส่วนท้องถิ่น

๕.๒ งบประมาณจากเงินอุดหนุนราชการตามระเบียบกระทรวงการคลังฯ

๕.๓ การสนับสนุนสิ่งของ เงินบริจาค มูลนิธิราชประชานุเคราะห์ สภากาชาด ภาคเอกชน และภาค
ประชาชน

๖. การสื่อสาร โทรคมนาคม และการติดต่อประสานงาน

ผังการติดต่อสื่อสาร (ภาคผนวก : ค)

ลงนาม



ผู้เสนอแผน

(นายบุญประสงค์ นวลสายย์)

กรรมการและเลขานุการ

กองอำนวยการป้องกันและบรรเทาสาธารณภัยจังหวัดศรีสะเกษ

ลงนาม



ผู้ให้ความเห็นชอบ

(นายเมธี สุพรรณฝ้าย)

รองผู้อำนวยการ

กองอำนวยการป้องกันและบรรเทาสาธารณภัยจังหวัดศรีสะเกษ

ลงนาม



ผู้อนุมัติแผน

(นายรัช สุระบาล)

ผู้อำนวยการ

กองอำนวยการป้องกันและบรรเทาสาธารณภัยจังหวัดศรีสะเกษ